Politecnico di Torino
Esami di Stato per l'abilitazione all'esercizio della professione di Conservatore
Prima sessione 2014 – 18 giugno 2014
Sezione A – SETTORE CONSERVAZIONE

PROVA SCRITTA. Tema 1

La piazza, di cui si fornisce documentazione, è l'esito di una serie di interventi di sistemazione urbana connessi con la dismissione delle aree demaniali sottoposte a servitù militare. La sua realizzazione risale al periodo compreso tra gli ultimi decenni del XIX e gli anni che precedono la prima guerra mondiale. E' connotata su tre lati dalla presenza di quinte edificate che denotano la ricerca di un disegno uniforme, mentre sul fronte a Ovest si apre verso un'ampia area riservata a giardino pubblico.

Il/La candidato/a illustri gli strumenti e i metodi di indagine utili al riconoscimento dei fenomeni di degrado ed elabori il progetto di un piano di intervento di manutenzione ordinaria che tenga conto della possibilità di avvalersi di strategie di finanziamento misto pubblico e privato.

Vedi Allegati

ALESSANDRIA

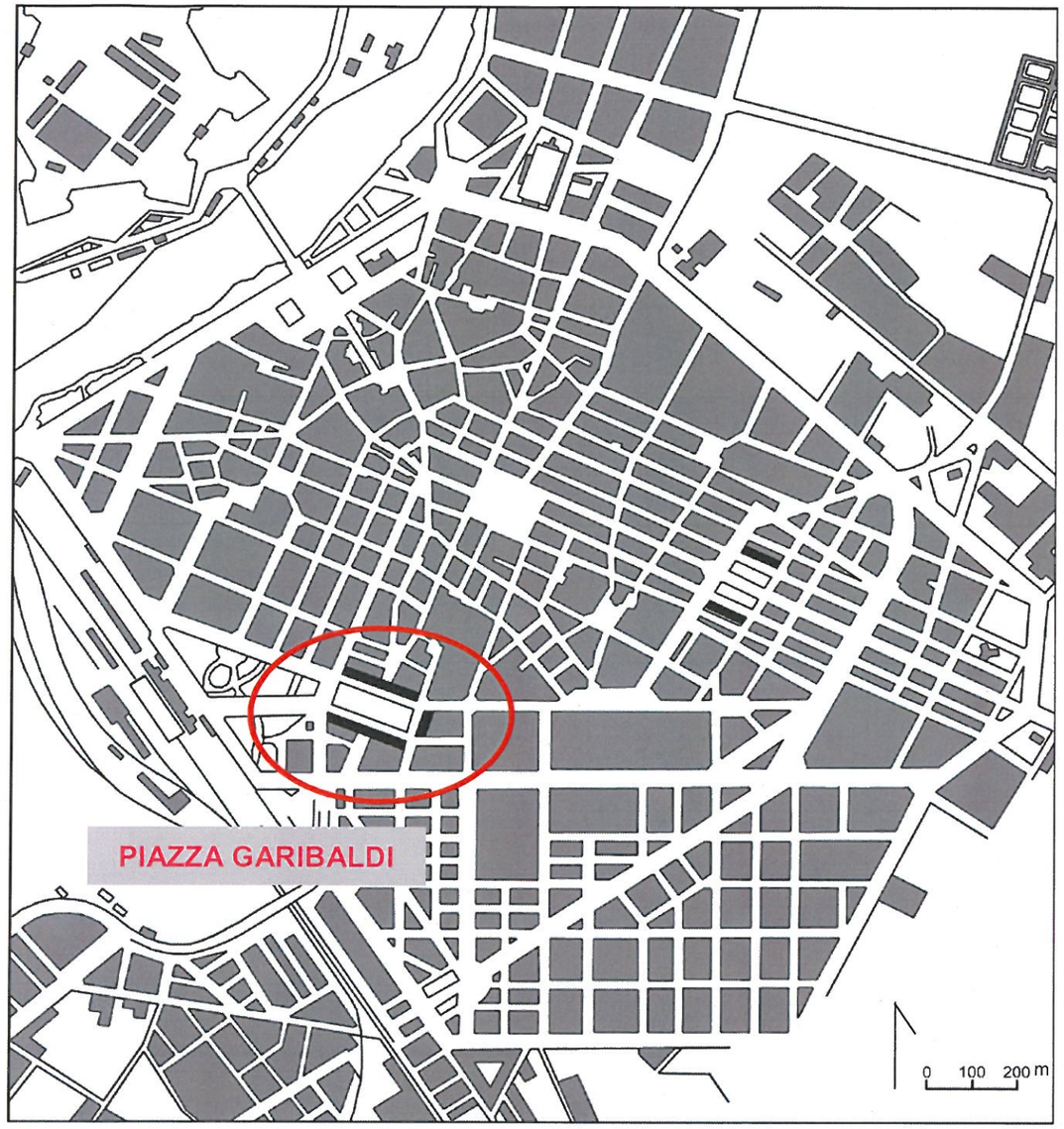

Tav. 2
Rilievo del complesso urbano di piazza Garibaldi redatto in originale in scala 1:500, qui riprodotto in scala 1:1000.

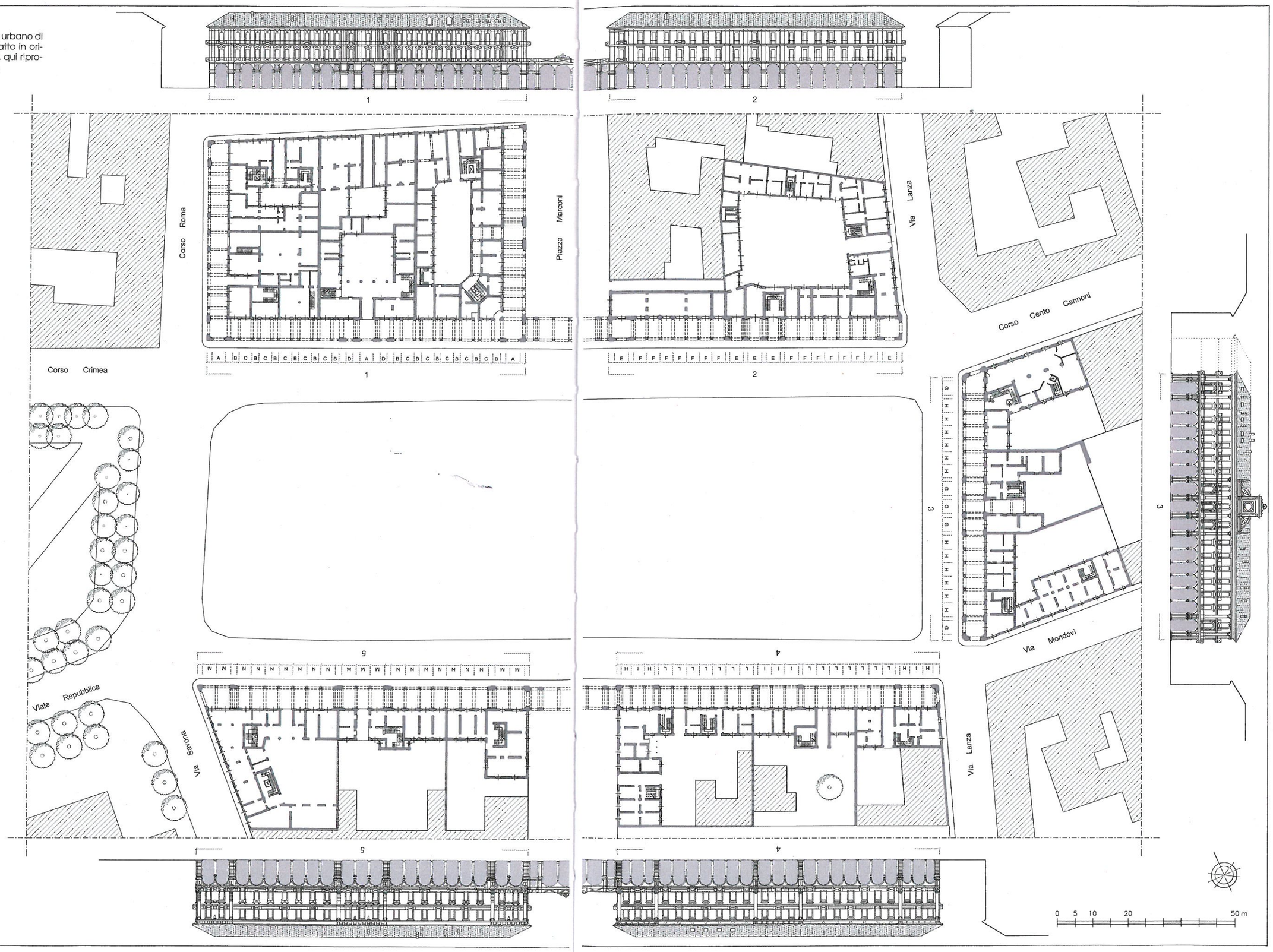

Progetto del fronte settentrionale della piazza, redatto dall'ingegner Straneo nel 1888.



FRONTE SETTENTRIONALE

Progetto della struttura di collegamento fra le maniche del fronte settentrionale progettata dall'ingegner Straneo nel 1894.

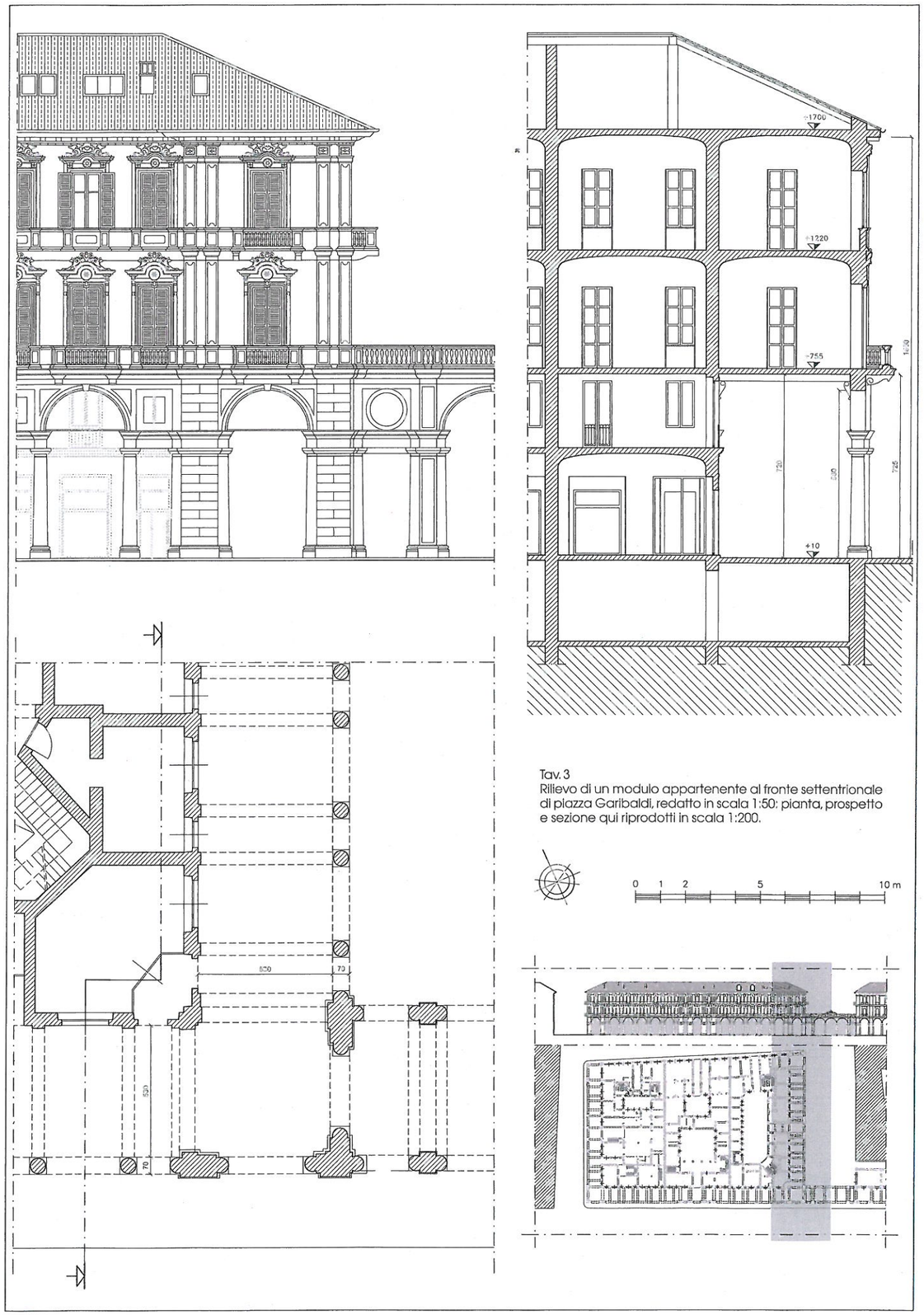

Tav. 3
Rilievo di un modulo appartenente al fronte settentrionale di piazza Garibaldi, redatto in scala 1:50: pianta, prospetto e sezione qui riprodotti in scala 1:200.

FRONTE MERIDIONALE

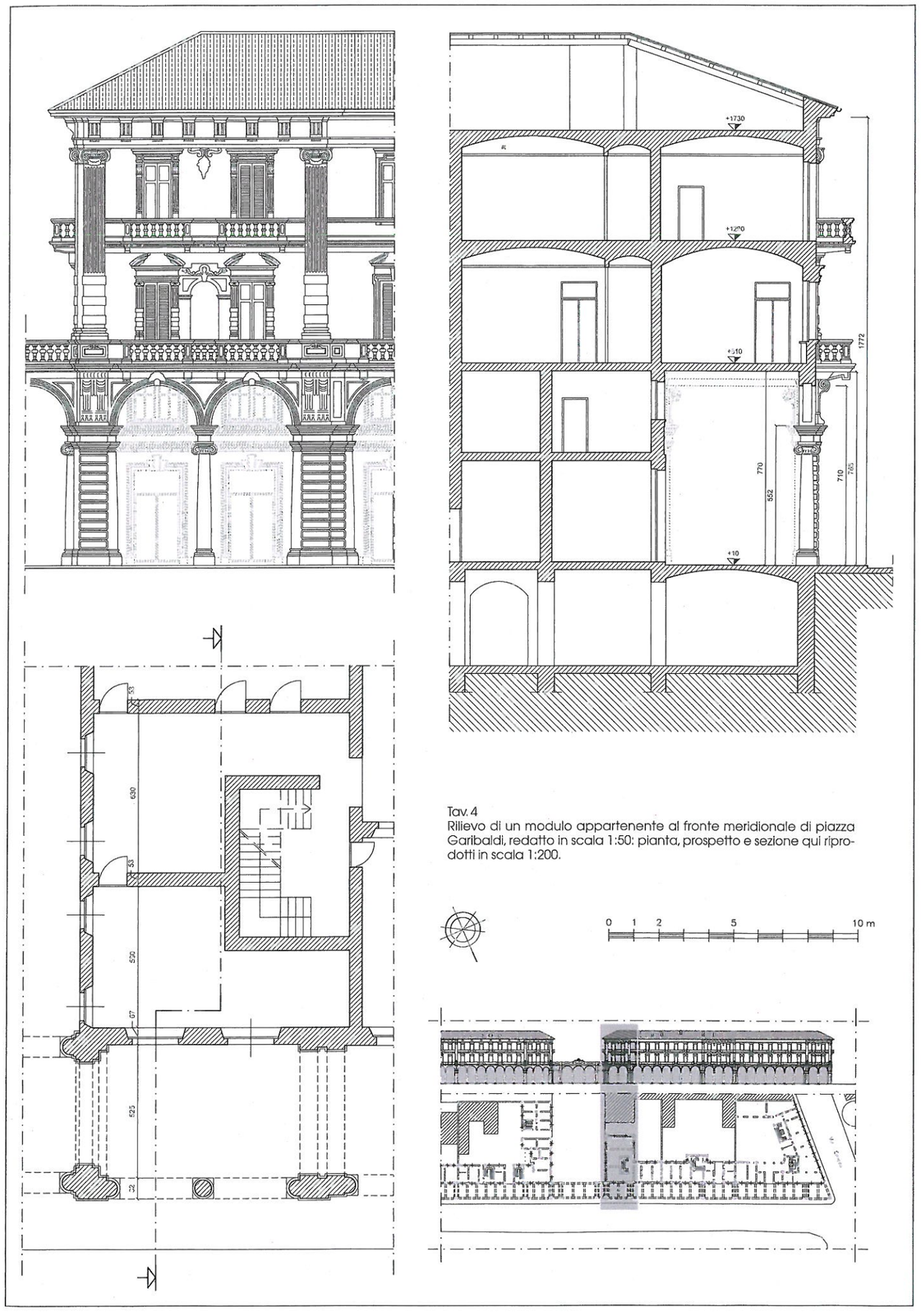

Tav. 4
Rilievo di un modulo appartenente al fronte meridionale di piazza Garibaldi, redatto in scala 1:50: pianta, prospetto e sezione qui riprodotti in scala 1:200.

FRONTE ORIENTALE

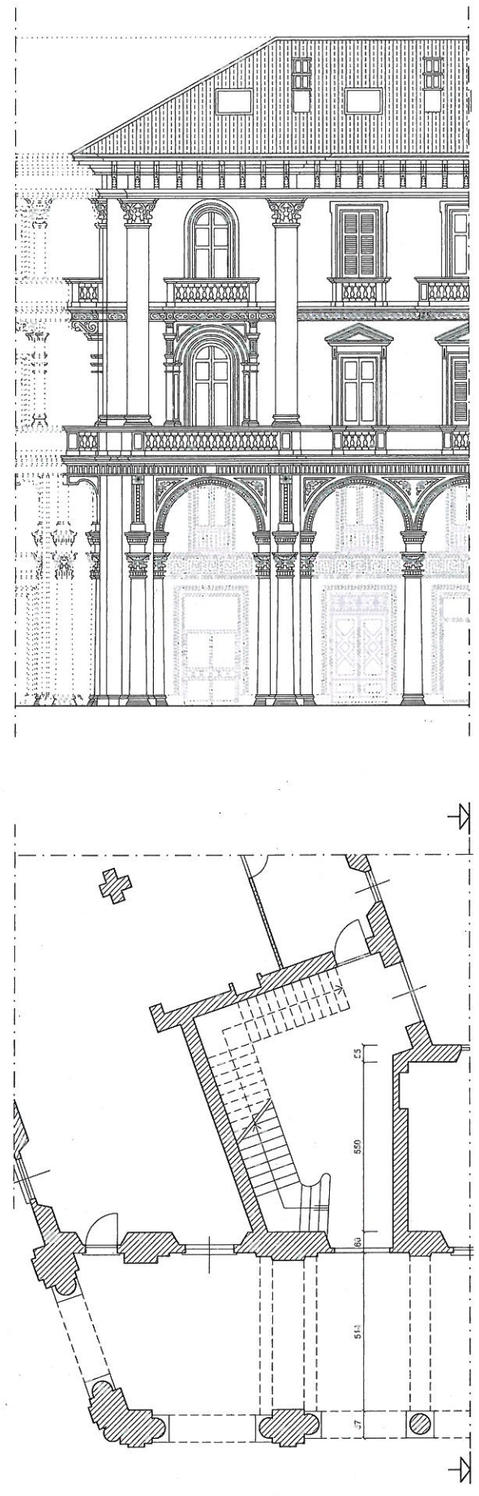

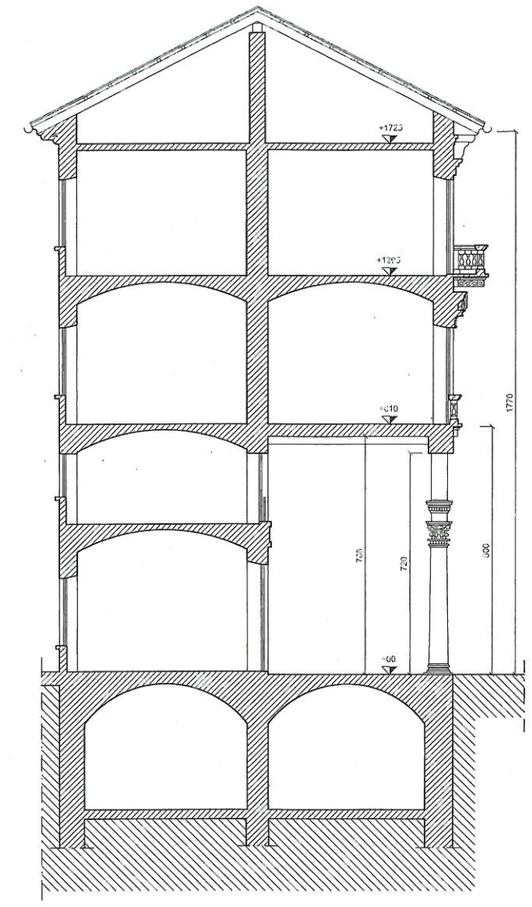
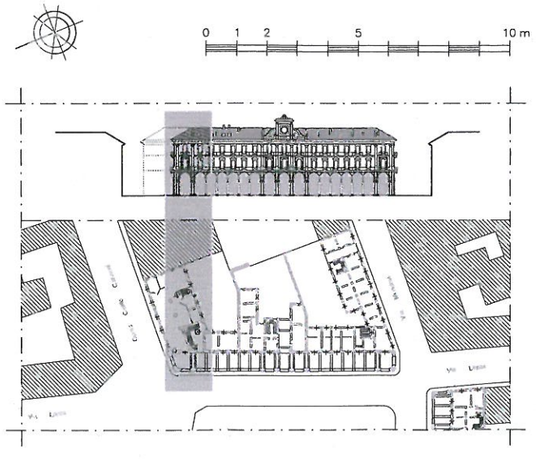
Tav. 5
Rilievo di un modulo appartenente al fronte orientale di piazza Garibaldi, redatto in scala 1:50: pianta, prospetto e sezione qui riprodotti in scala 1:200.