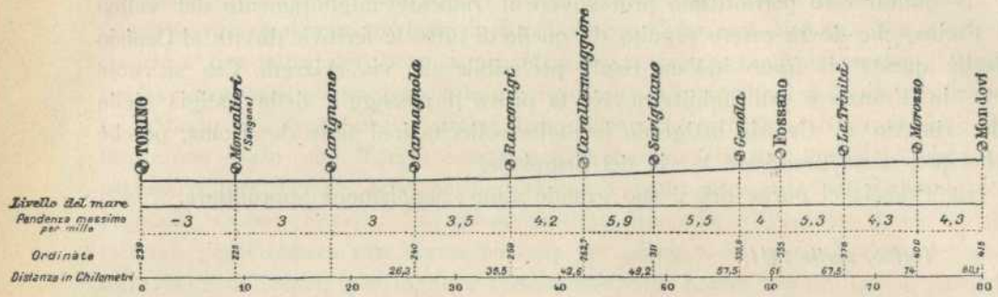
TORINO
Moncalieri (Sangone)
Carignano
Carmagnola
Racconigi
Cavallermaggiore
Savigliano
Genola
Fossano
La Trinità
Morozzo
Mondovì
Livello del mare
Pendenza massima per mille
-3 3 3 3,5 4,2 5,9 5,5 4 5,3 4,3 4,3
Ordinate
Distanza in Chilometri
0 10 20 30 40 50 60 70 80

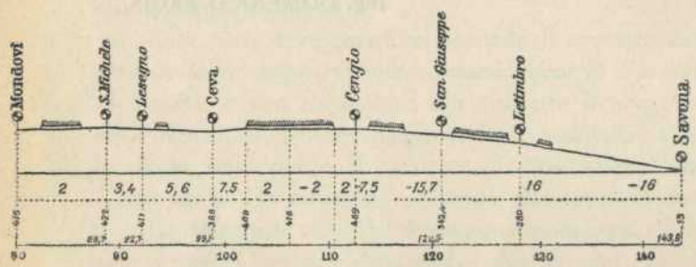
Mondovì
S. Michele
Lesegno
Ceva
Cengio
San Giuseppe
Letimbro
Savona
2 3,4 5,6 7,5 2 -2 2 -7,5 -15,7 16 -16
80 90 100 110 120 130 140

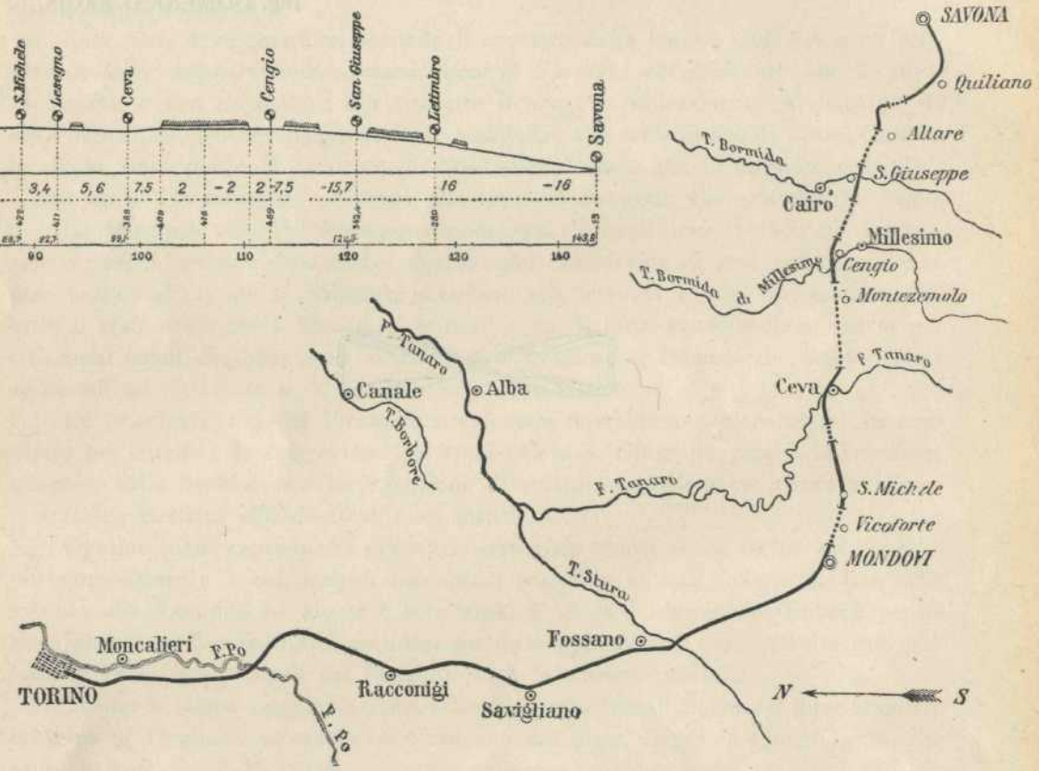
SAVONA
Quiliano
Altare
T. Bormida
S. Giuseppe
Cairo
Millesimo
T. Bormida di Millesimo
Cengio
Montezemolo
F. Tanaro
Canale
Alba
T. Borbore
Ceva
S. Michele
Vicoforte
MONDOVÌ
T. Stura
Fossano
Moncalieri
F. Po
TORINO
Racconigi
Savigliano
N
S

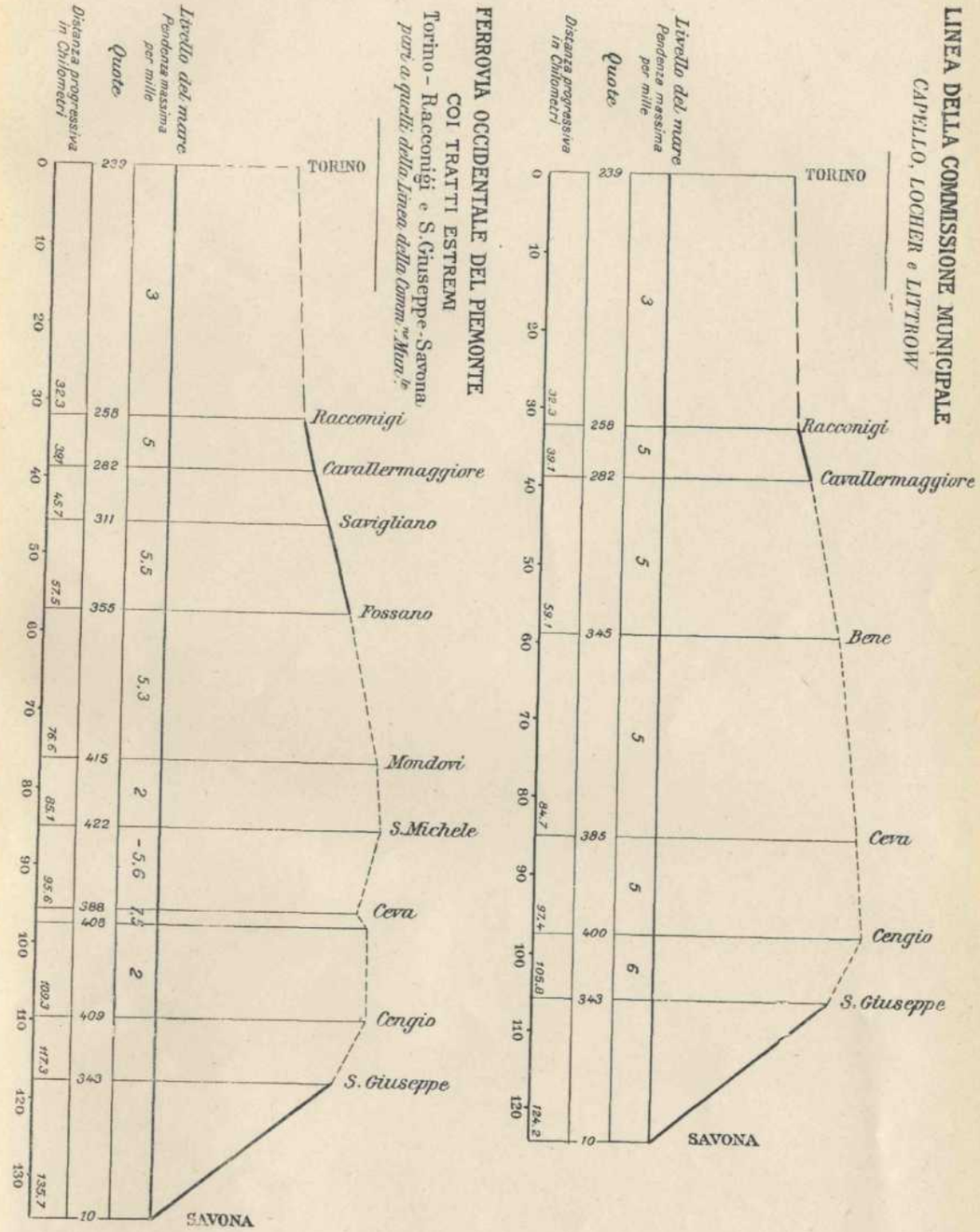
LINEA DELLA COMMISSIONE MUNICIPALE
CAPELLO, LOCHER e LITTROW
FERROVIA OCCIDENTALE DEL PIEMONTE
COI TRATTI ESTREMI
Torino - Racconigi e S. Giuseppe - Savona.
Distanza progressiva in Chilometri
Quote
Livello del mare
Pendenza massima per mille
TORINO
Racconigi
Cavallermaggiore
Savigliano
Fossano
Mondovì
S. Michele
Ceva
Cengio
S. Giuseppe
SAVONA
Bene